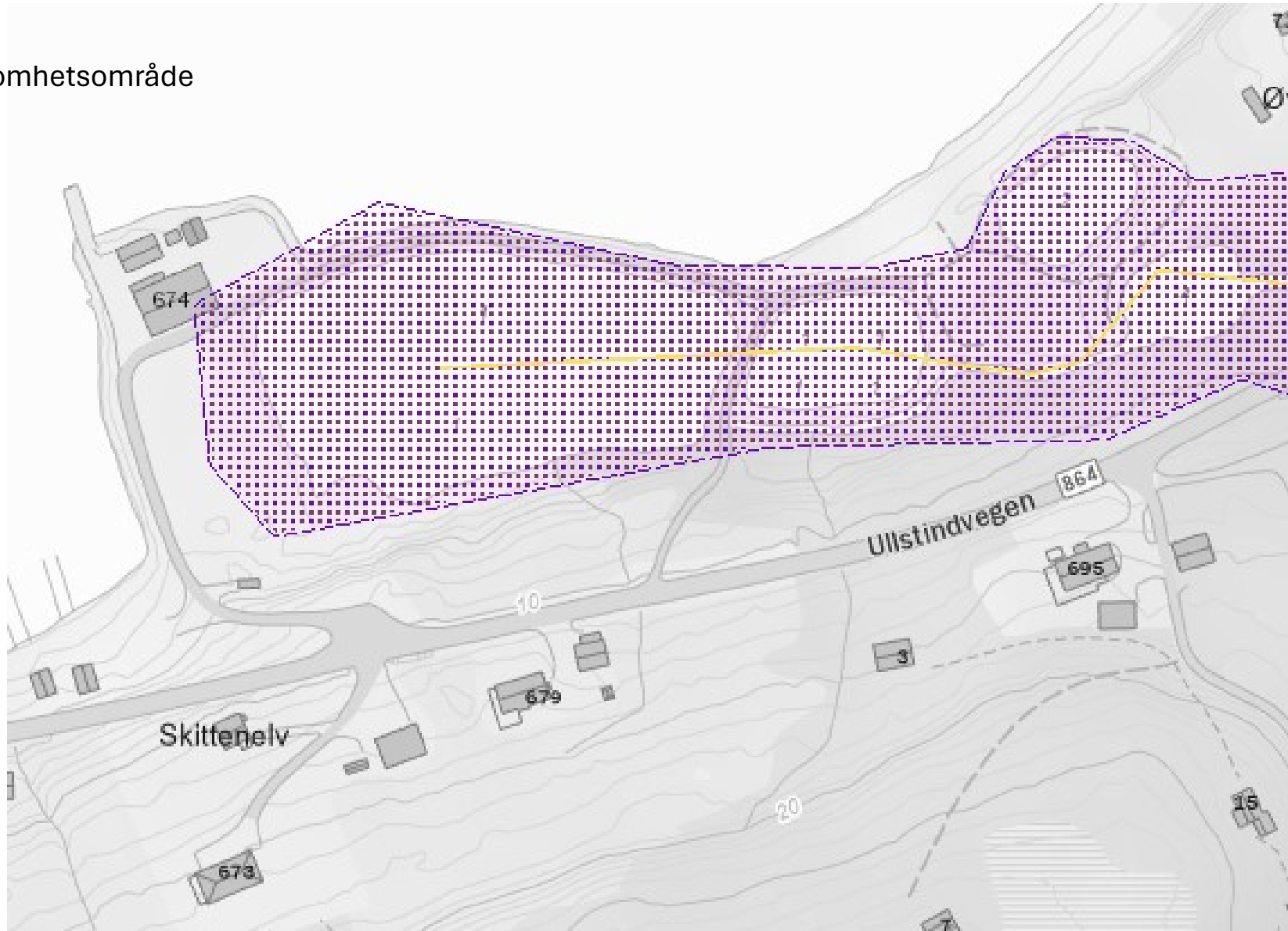
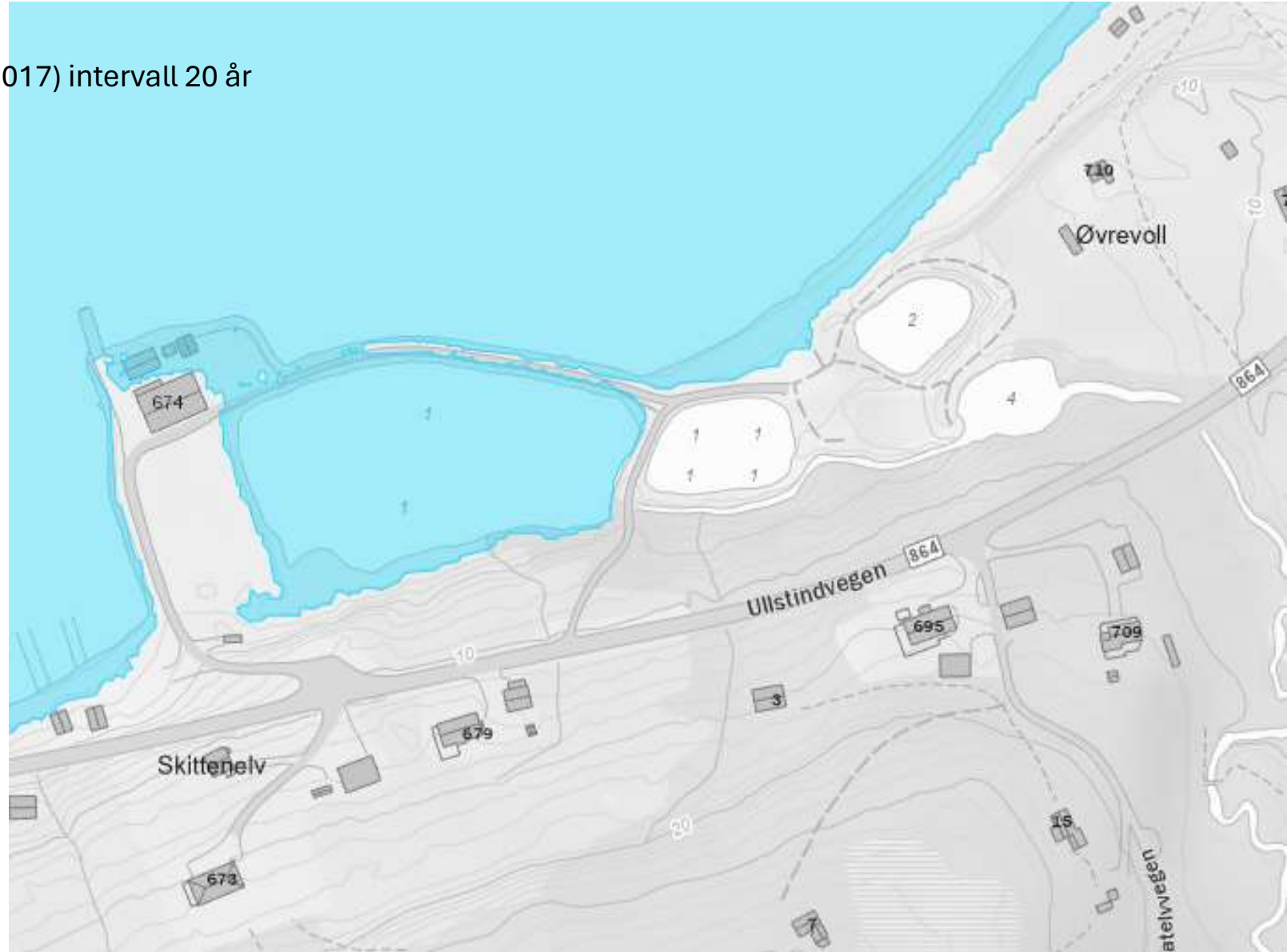


NVE ATLAS / Flom, aktsomhetsområde  
- ja



NVE ATLAS / Stormflo nå(2017) intervall 20 år  
- ja



# NVE ATLAS / Kvikkleire, aktsomhet marin leire - ja

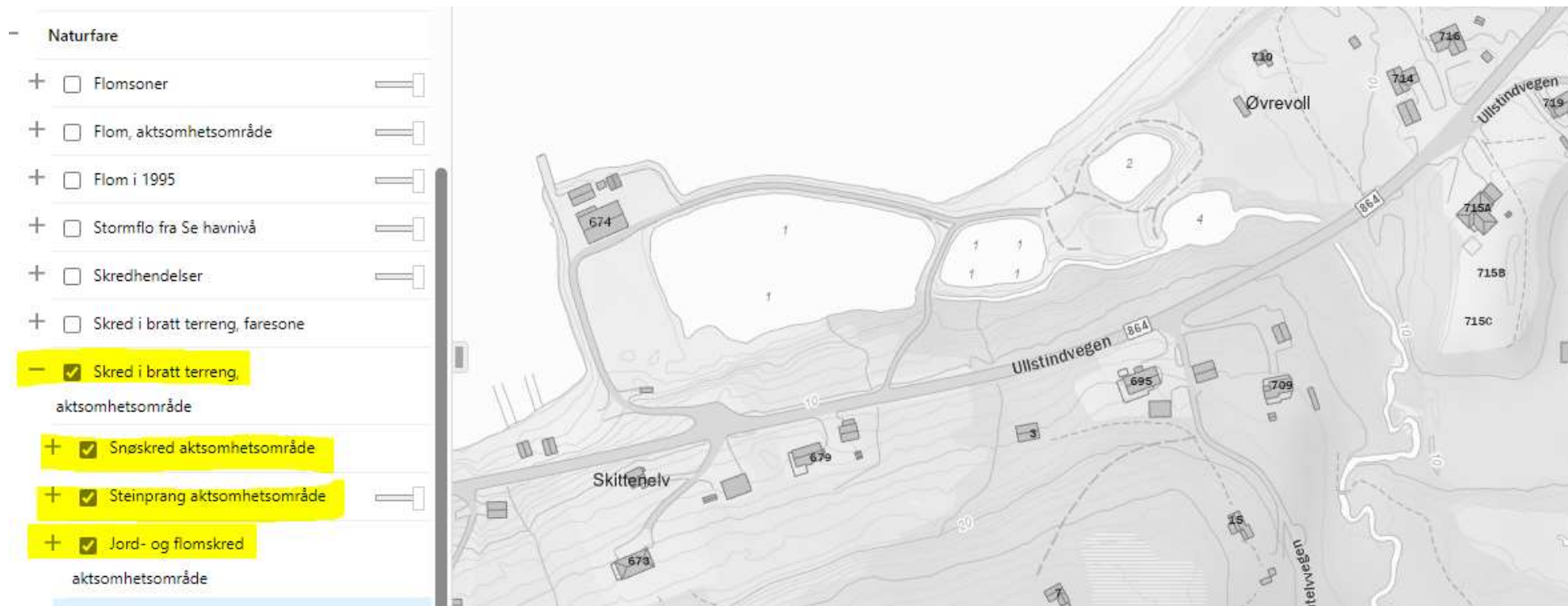
- Skred i bratt terreng, faresone
- Skred i bratt terreng, aktsomhetsområde
- Fjellskred
- Løsmasser
- Kvikkleire
- Aktsomhet marin leire
  - Marin grense
  - Marin grense (detalj)
  - Mulighet for sammenhengende forekomster marin leire
  - Areal under marin grense
- Grunnlagskart NGU



## NVE ATLAS /Kvikkleire, borehull minstedyp til fjell



# NVE ATLAS / Skred i bratt terreng (snø-, stein-, jord- og flomskred) - nei



## NVE ATLAS / Løsmasser, Marin strandavsetning

